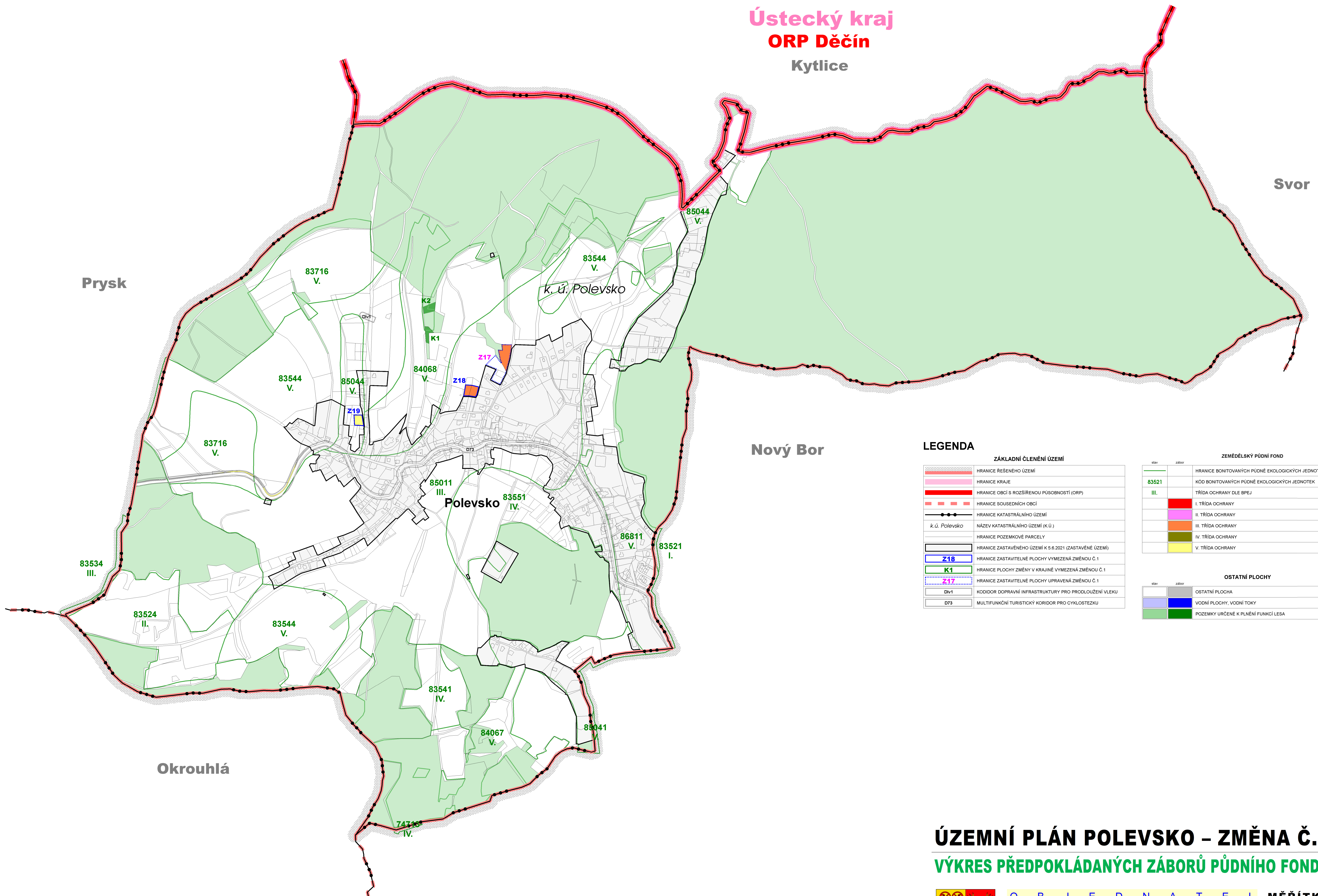
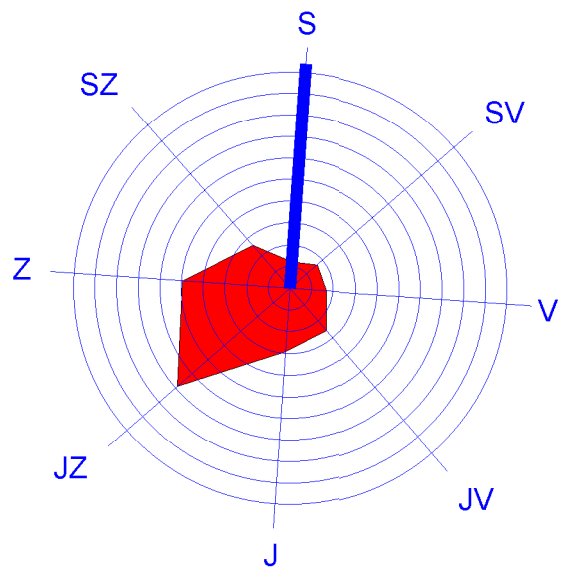


ÚZEMNÍ PLÁN POLEVSKO - ZMĚNA Č.1

D.2 - VÝKRES PŘEDPOKLÁDANÝCH ZÁBORŮ PŮDNÍHO FONDU M=1:5 000



LEGENDA


ZÁKLADNÍ ČLENĚNÍ ÚZEMÍ	
	HRANICE ŘEŠENÉHO ÚZEMÍ
	HRANICE KRAJE
	HRANICE OBCÍ S ROZŠÍŘENOU PŮSOBNOSTÍ (ORP)
	HRANICE SOUSEDNÍCH OBCÍ
	HRANICE KATASTRÁLNÍHO ÚZEMÍ
	NÁZEV KATASTRÁLNÍHO ÚZEMÍ (K.Ú.)
	HRANICE POZEMKOVÉ PARCELY
	HRANICE ZASTAVĚNÉHO ÚZEMÍ K 5.6.2021 (ZASTAVĚNÉ ÚZEMÍ)
	HRANICE ZASTAVITELNÉ PLOCHY VYMEZENÁ ZMĚNOU Č.1
	HRANICE PLOCHY ZMĚNY V KRAJINĚ VYMEZENÁ ZMĚNOU Č.1
	HRANICE ZASTAVITELNÉ PLOCHY UPRÁVENÁ ZMĚNOU Č.1
	KODIDOR DOPRAVNÍ INFRASTRUKTURY PRO PRODLOUŽENÍ VLEKU
	MULTIFUNKČNÍ TURISTICKÝ KORIDOR PRO CYKLOSTEZKU

ZEMĚDĚLSKÝ PŮDNÍ FOND	
	HRANICE BONITOVANÝCH PŮDNĚ EKOLOGICKÝCH JEDNOTEK
	KÓD BONITOVANÝCH PŮDNĚ EKOLOGICKÝCH JEDNOTEK
	TRÍDA OCHRANY DLE BPEJ
	I. TRÍDA OCHRANY
	II. TRÍDA OCHRANY
	III. TRÍDA OCHRANY
	IV. TRÍDA OCHRANY
	V. TRÍDA OCHRANY

OSTATNÍ PLOCHY	
	OSTATNÍ PLOCHA
	VODNÍ PLOCHY, VODNÍ TOKY
	POZEMKY URČENÉ K PLNĚNÍ FUNKCÍ LESA

ÚZEMNÍ PLÁN POLEVSKO - ZMĚNA Č.1

VÝKRES PŘEDPOKLÁDANÝCH ZÁBORŮ PŮDNÍHO FONDU



O B J E D N A T E L MĚŘITKO
 O B E C P O L E V S K O 1 : 5 0 0 0
 P O L E V S K O 1 5 2
 4 7 1 1 6 P O L E V S K O P Ř Í L O H A



Z P R A C O V A T E L
 TENET, SPOL. S R.O. ARCHITEKTONICKÝ ATELIÉR
 H O R S K Á 6 4 ZAKÁZKA ČÍSLO
 5 4 1 0 1 T R U T N O V 1 1 9 0 3 3 1

PROJEKTANT: ING. ARCH. VLADIMÍR SMILNICKÝ